

Согласовано

Начальник отдела безопасности
жизнедеятельности
администрации Талицкого ГО
С. В. Сапегин
«18» октября 2021г.



Согласовано

Начальник ОГИБДД ОМВД России
По Талицкому району
майор полиции С. В. Петянов
«18» октября 2021г.



Утверждаю

Заведующий МКДОУ
«Детский сад «Им. 1 Мая»
Н. Г. Палицына
«18» октября 2021г.



ПАСПОРТ

дорожной безопасности образовательного учреждения
МКДОУ «Детский сад «Им.1Мая»

Общие сведения

Полное наименование образовательного учреждения:

Муниципальное казенное дошкольное образовательное учреждение
«Детский сад «Им.1Мая»

Юридический адрес: 623620, Свердловская область, Талицкий район,
поселок Троицкий, ул. Ленина, д.6

Фактический адрес: 623620, Свердловская область, Талицкий район, поселок
Троицкий, улица Луговая, 11

Руководители образовательного учреждения:

Заведующий – Палицына Наталья Геннадьевна, тел. 4-12-91, 2-97-64

Заместитель заведующего по АХЧ – Клепикова Галина Николаевна,
тел. 4-12-91, 2-97-64

Старший воспитатель – Николаева Ирина Сергеевна, тел. 4-12-91, 2-97-64

Ответственные работники муниципального органа образования:

Ведущий специалист – Москвина Галина Владимировна, тел. 2-85-32

Ответственные от Госавтоинспекции:

Инспектор по пропаганде БДД – Бакин Анатолий Васильевич, тел. 2-16-18

Ответственные за проведение мероприятий по профилактике детского травматизма:

Старший воспитатель – Николаева Ирина Сергеевна, тел. 4-12-91

Руководитель или ответственный работник дорожно-эксплуатационной организации, осуществляющей содержание улично-дорожной сети (УДС):

Черемисов Алексей Викторович, тел. 2-11-84

Количество воспитанников: 182

Наличие уголка по БДД: имеется в групповых комнатах 7

Наличие класса по БДД: нет

Наличие автогородка (площадки) по БДД на территории ДООУ: имеется

Наличие автобуса в образовательном учреждении: нет

Режим работы ДООУ: 7.30-17.30ч.

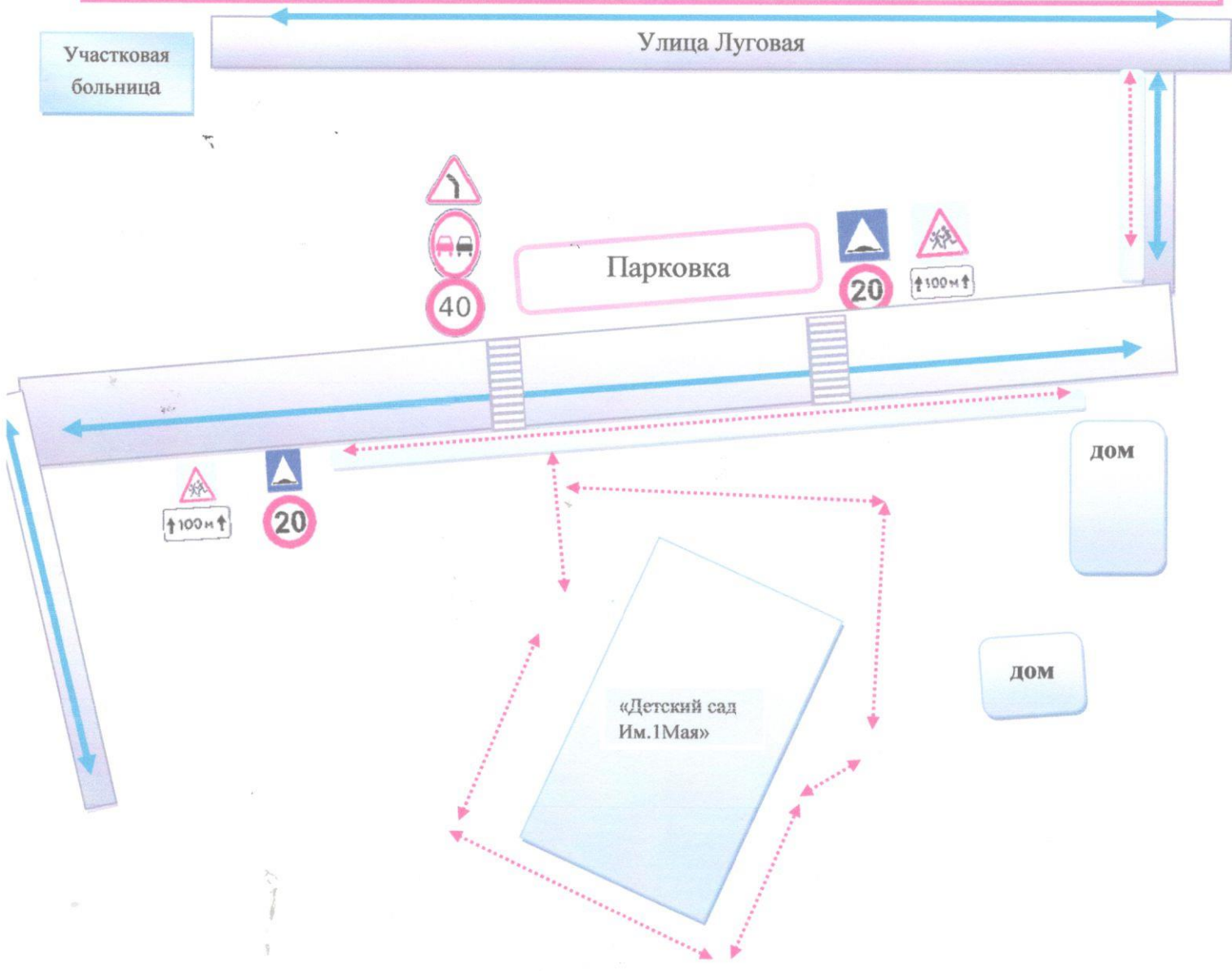
Время занятий в образовательном учреждении: 9.00-10.20ч.

Содержание

- I. План – схемы образовательного учреждения
 1. Район расположения образовательного учреждения, пути движения транспортных средств и детей (воспитанников).
 2. Организация дорожного движения в непосредственной близости от образовательного учреждения с размещением соответствующих технических средств организации дорожного движения, маршруты движения детей и расположение парковочных мест.
 3. Пути движения транспортных средств к местам разгрузки (погрузки) и рекомендуемые безопасные пути передвижения детей по территории образовательного учреждения и пути движения транспортных средств и детей (обучающихся, воспитанников) при проведении дорожных ремонтно-строительных работ вблизи образовательного учреждения.

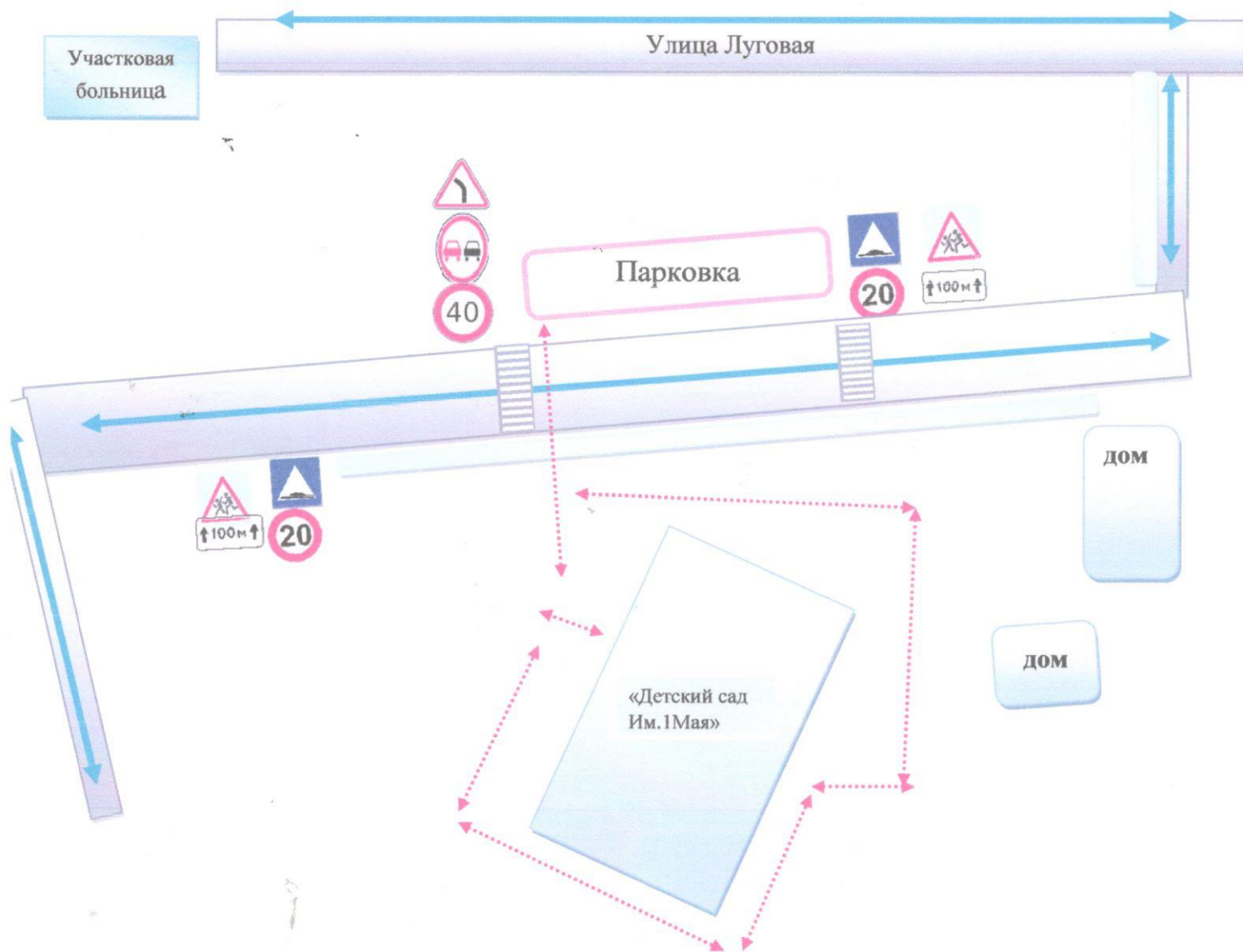
I. План – схемы образовательного учреждения

1. Район расположения образовательного учреждения, пути движения транспортных средств и детей (обучающихся, воспитанников).



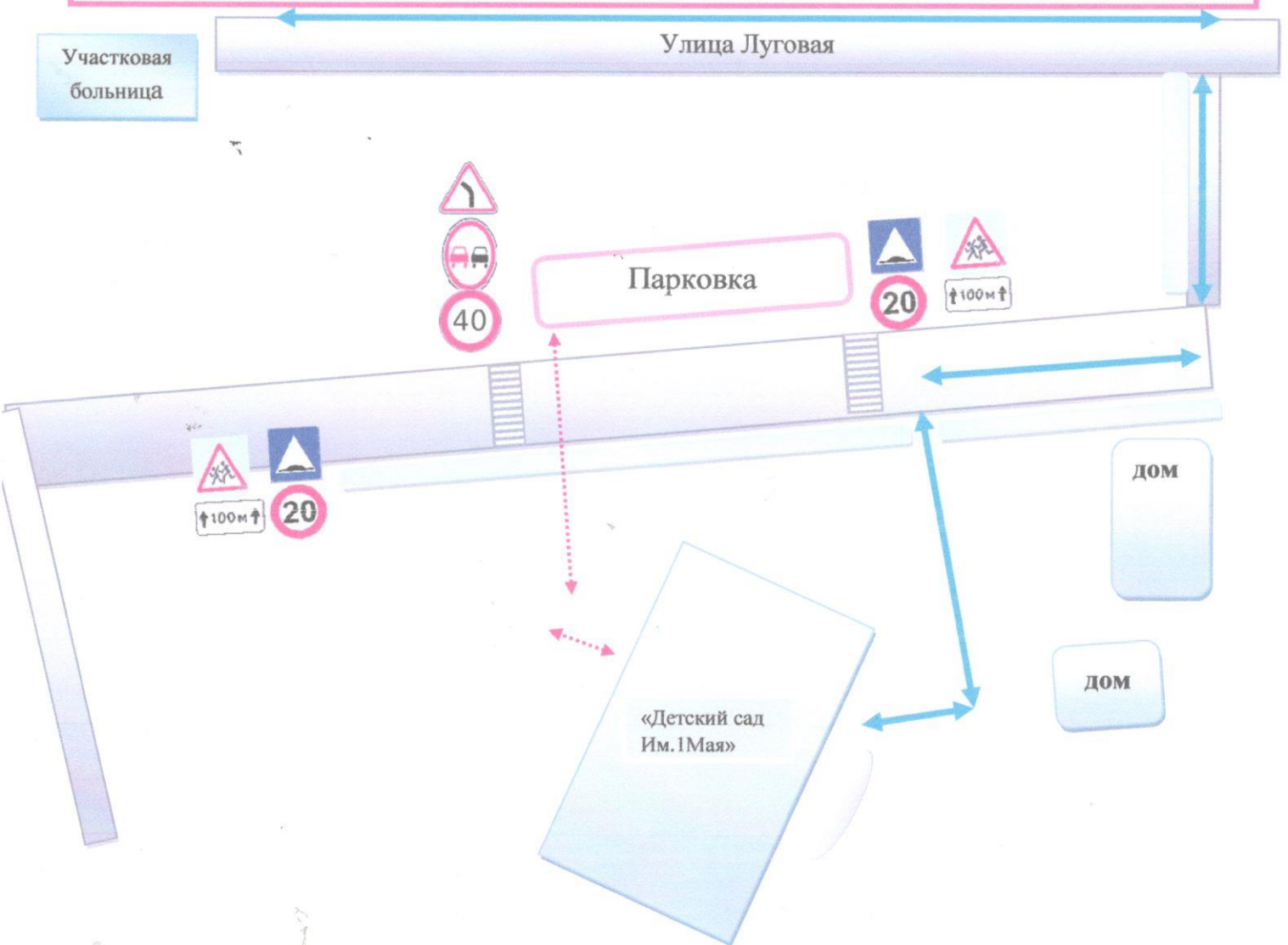
	Опасный поворот, обгон запрещен, ограничение скорости
	Искусственная неровность, ограничение скорости
	Осторожно, дети! Зона действия
	Дорога (проезжая часть)
	Тротуар
	Ограждение вокруг ОУ
	Движение транспорта
	Направление движения детей из (в) ОУ
	Жилая застройка

2. Схема организации дорожного движения в непосредственной близости от образовательного учреждения с размещением соответствующих технических средств организации дорожного движения, маршрутов движения детей и расположения парковочных мест.



	Опасный поворот, обгон запрещен, ограничение скорости
	Искусственная неровность, ограничение скорости
	Осторожно, дети! Зона действия
	Дорога (проезжая часть)
	Тротуар
	Ограждение вокруг ОУ
	Движение транспорта
	Направление движения детей из (в) ОУ
	Жилая застройка

3. Пути движения транспортных средств к местам разгрузки / погрузки и рекомендуемые безопасные пути передвижения детей по территории образовательного учреждения и пути транспортных средств и детей (обучающихся, воспитанников) при проведении дорожных, ремонтно-строительных работ вблизи образовательного учреждения.



	Опасный поворот, обгон запрещен, ограничение скорости
	Искусственная неровность, ограничение скорости
	Осторожно, дети! Зона действия
	Дорога (проезжая часть)
	Тротуар
	Ограждение вокруг ОУ
	Движение транспорта
	Направление движения детей из (в) ОУ
	Жилая застройка
	Место разгрузки / погрузки